

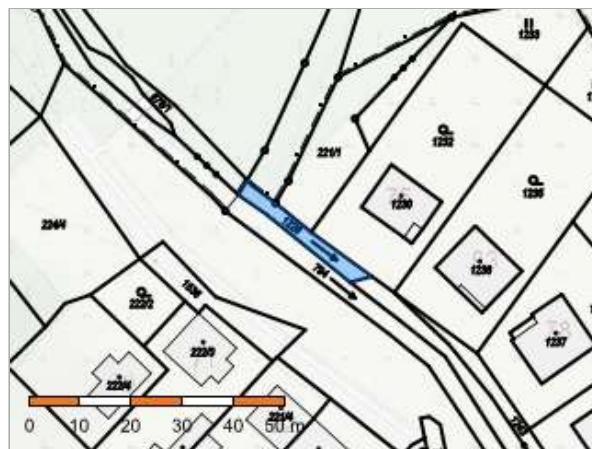


## Informace o pozemku

Parcelní číslo:	<a href="#">1228</a> 
Obec:	<a href="#">Šišma</a> [ <a href="#">552950</a> ] 
Katastrální území:	<a href="#">Šišma</a> [ <a href="#">762679</a> ]
Číslo LV:	<a href="#">629</a>
Výměra [m <sup>2</sup> ]:	86
Typ parcely:	Parcela katastru nemovitostí
Mapový list:	<a href="#">DKM</a>
Určení výměry:	Graficky nebo v digitalizované mapě
Způsob využití:	koryto vodního toku přirozené nebo upravené
Druh pozemku:	vodní plocha



## Vlastníci, jiní oprávnění

Vlastnické právo	Podíl
Obec Bezuchov, č. p. 14, 75354 Bezuchov	

## Způsob ochrany nemovitosti

Nejsou evidovány žádné způsoby ochrany.

## Seznam BPEJ

Parcela nemá evidované BPEJ.

## Omezení vlastnického práva

Nejsou evidována žádná omezení.

## Jiné zápisy

Typ	
Změna výměr obnovou operátu	

📍 Řízení, v rámci kterých byl k nemovitosti zapsán cenový údaj (celkem 0)

Nemovitost je v územním obvodu, kde státní správu katastru nemovitostí ČR vykonává [Katastrální úřad pro Olomoucký kraj](#).  
[Katastrální pracoviště Přerov](#) 

Zobrazené údaje mají informativní charakter. Platnost dat k 11.03.2025 22:00.